


VILLUERCAS IBORES JARA

El geoparque de Extremadura se eleva entre las cuencas del Tajo y del Guadiana, en la provincia de Cáceres. En Villuercas-Ibores-Jara destaca el relieve montañoso de tipo apalachense, esculpido durante la formación de Pangea, el último supercontinente. El Real Monasterio de Santa María de Guadalupe, Patrimonio de la Humanidad, es una de sus señas de identidad. Una gastronomía única apoyada en la tradición y en cinco denominaciones de origen (aceites, quesos, vinos, embutidos y miel) y fiestas tradicionales de Interés Turístico Regional. A nuestra disposición, una red de centros de interpretación ayuda a entender, respetar y valorar el patrimonio geológico, natural y cultural. Un paisaje infinito desde las cumbres, un tesoro a disfrutar entre sus gentes.



DESCUBRIRÁS QUE...



Esta comarca tiene muchos tesoros bajo tierra, como el Monumento Natural de las Cuevas de Castañar de Ibor o la Mina Costanaza en Logrosan.



NO TE PUEDES PERDER...

GUADALUPE Y SU REAL MONASTERIO:

Proponemos perderse por las calles de este Conjunto Histórico, uno de los pueblos más bonitos de España y visitar su impresionante Real Monasterio, declarado Patrimonio de la Humanidad, como hacían los peregrinos desde el S XIV.

ruta por el río Ibor:

Los milenarios “Castaños de Calabazas”, conocidos como los Gigantes del Geoparque y Árbol Singular de Extremadura junto con el Monumento Natural de la Cueva de Castañar de Ibor, nuestro tesoro más preciado, y su centro de interpretación son lugares a visitar a lo largo del río Ibor.

CENTRO DE RECEPCIÓN DE VISITANTES DEL GEOPARQUE:

Situado en Cañamero, ofrece una completa información de los más de 50 geositios del Geoparque. Desde aquí podrás realizar rutas por el valle del río Ruelas, la Cueva Chiquita, el Pantano Cancho del Fresno, o la Sierra de La Madrila. Muy cerca tendrás Logrosán con su Mina Costanaza y Berzocana con la Iglesia de San Juan Bautista y su Cancho de la Sábana.

RISCO DE LA VILLUERCA Y CASTILLO DE CABAÑAS:

Al techo del Geoparque, a 1600 metros de altitud, se llega por un “geotinerario” interpretado y acondicionado para vehículos. Sus miradores ofrecen vistas inabarcables de todo el Geoparque y desde allí podrás seguir el río Almonte por Navezuelas hasta Cabañas del Castillo.

CANCHO VALDECASTILLO Y LA JARA:

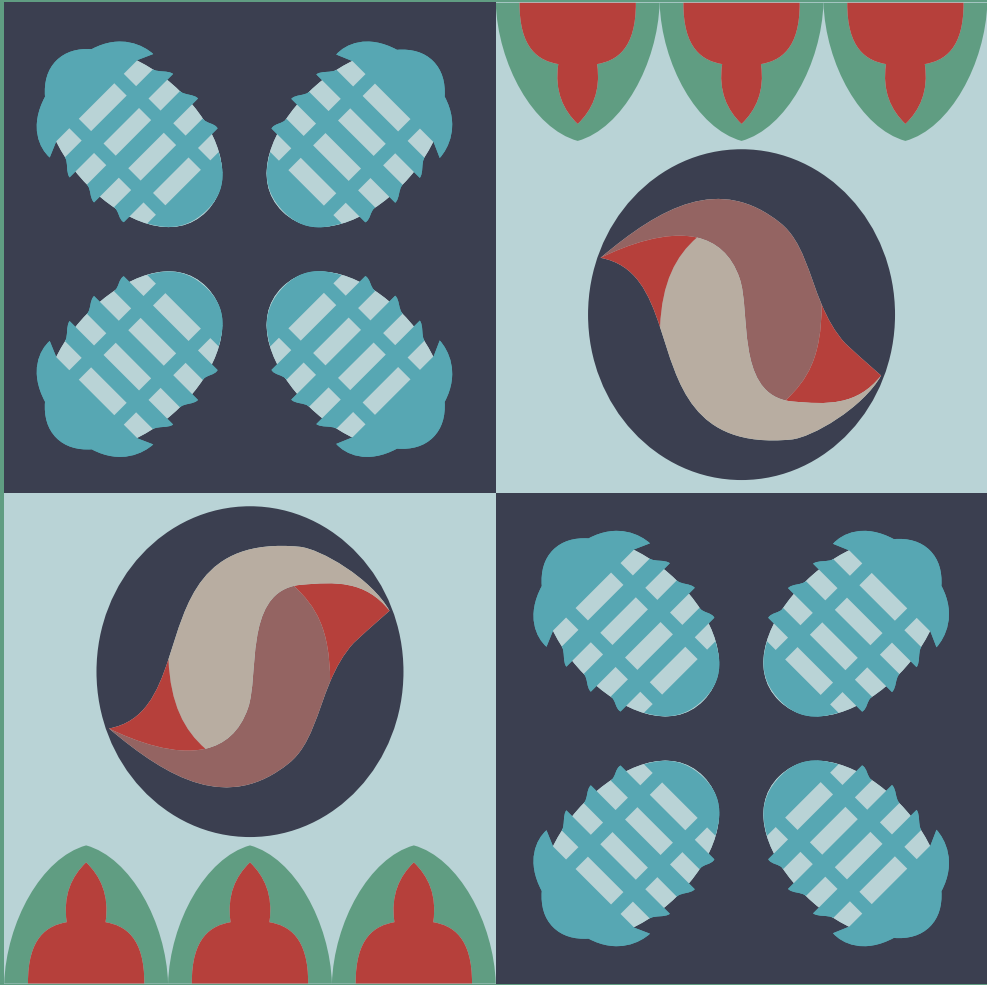
Los espectaculares batolitos granitos, junto a Peraleda de San Román, y sus restos arqueológicos, hacen del Cancho Valdecastillo un “lugar mágico”. Muy cerca conviene visitar Villar del Pedroso y su singular Carnaval de Ánimas o el Risco Carbonero, con vistas espectaculares a La Jara cacereña.



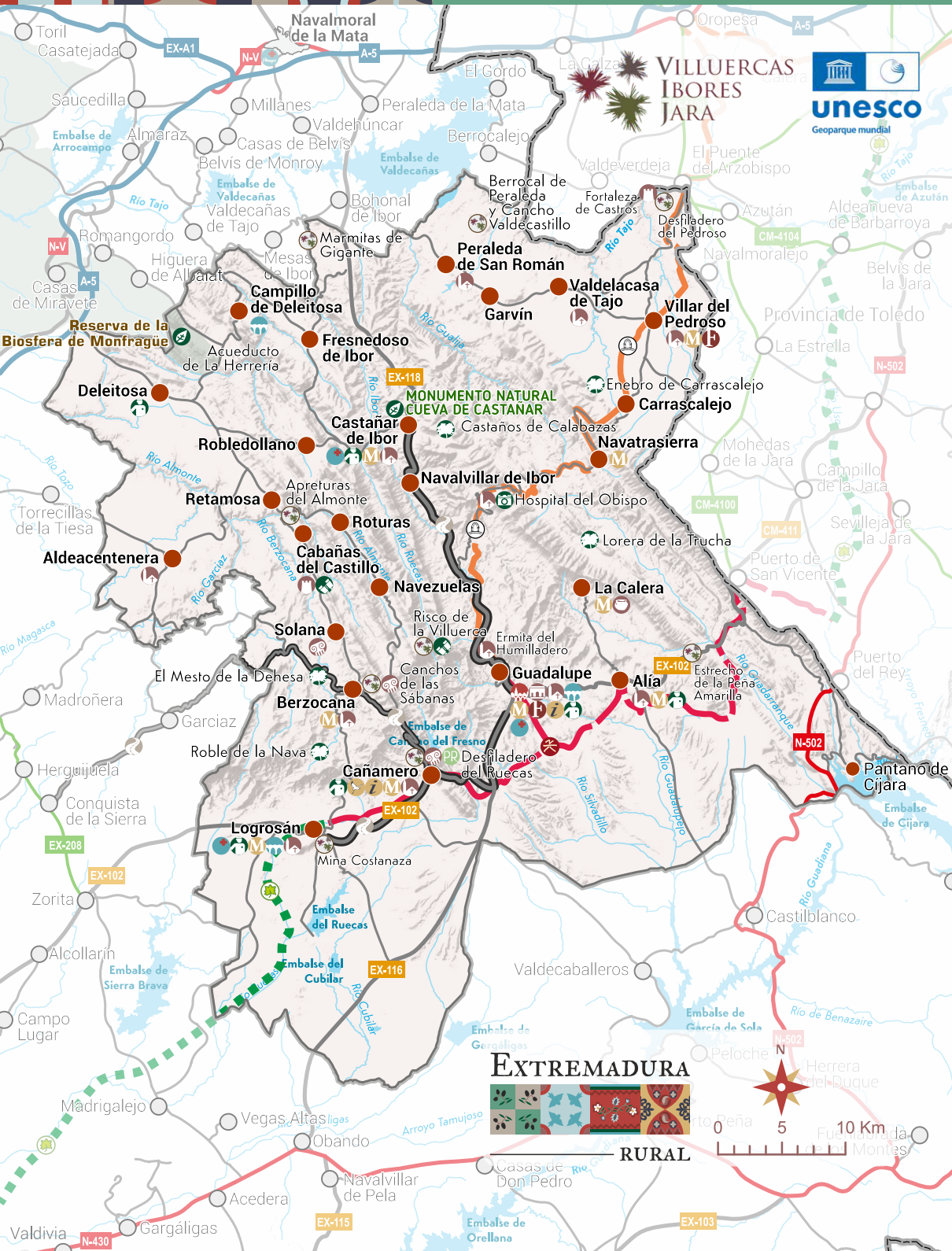
Te proponemos dar un PASEO RURAL por: “DESFILADERO DEL RUECAS”



DESCUBRE LAS COMARCAS DE EXTREMADURA RURAL



VILLUERCAS IBORES JARA



VILLUERCAS IBORES JARA

MAPA TURÍSTICO COMARCAL

