

VEGAS ALTAS DEL GUADIANA

Comarca vertebrada por el río Guadiana. En ella podemos encontrar desde vestigios de la antigua Metellinum romana hasta ejemplos de arquitectura contemporánea como la Casa de Cultura de Don Benito, obra del arquitecto Rafael Moneo. Conviven a la perfección pasado y presente.

Terreno fértil, con abundantes cultivos de arroz, maíz, tomates y frutas de hueso. En la época de floración se puede disfrutar de las Rutas del frutal en Flor, especialmente indicadas para recorrerlas en bicicleta. Todo un espectáculo cromático, como también lo es, avistar las miles de grullas que encuentran refugio en sus humedales. También es tierra de fervor. Un ejemplo, La Carrerita de Villanueva de la Serena considerada de Interés Turístico Regional.

DESCUBRIRÁS QUE...



El regadío llegó con el Plan Badajoz a mediados del siglo XX. Con él también llegaron los pueblos de colonización y cambió parte del paisaje de la comarca.



NO TE PUEDES PERDER...

MEDELLÍN:

La antigua Metellinum romana, conserva su teatro romano, actualmente en uso. Destaca su castillo medieval, la Iglesia de Santiago y su precioso puente sobre el Guadiana. Cuna del conquistador Hernán Cortés. En el Teatro Romano, durante los meses de julio y agosto, se podrá disfrutar del Metellinum Festival (conciertos) y del Festival de Teatro Clásico.

PARQUE NATURAL DE CORNALVO:

La presa romana sobre el río Albarregas nos regala un embalse plagado de vida. Ideal para recorrerlo siguiendo alguna de sus rutas a pie o en bicicleta. Podremos disfrutar avistando aves, practicando pesca...

ZEPA LOS ARROZALES -PALAZUELO:

Se calcula que al llegar el invierno, más de 30.000 grullas eligen estos humedales para anidar. Con ellas otras especies de anátidas, dando lugar a un espacio de alto interés ornitológico.

CASA DE SANTA MARÍA:

En el año 1516, en esta casa de la localidad de Madrigalejo, murió el rey Fernando el Católico. Iba camino de Guadalupe. Se puede visitar, aunque de la casa original, queda solo una parte. Se recomienda visitar el centro de interpretación dedicado al monarca.

MUSEO ETNOGRÁFICO DE DON BENITO:


Está ubicado una preciosa casa señorial que perteneció a los Condes de Campos de Orellana. Dispone su exposición en 31 salas temáticas, con piezas de gran calidad, que nos harán viajar al pasado.



Te proponemos dar un PASEO RURAL por: “METELLINUM”



DESCUBRE LAS COMARCAS DE EXTREMADURA RURAL



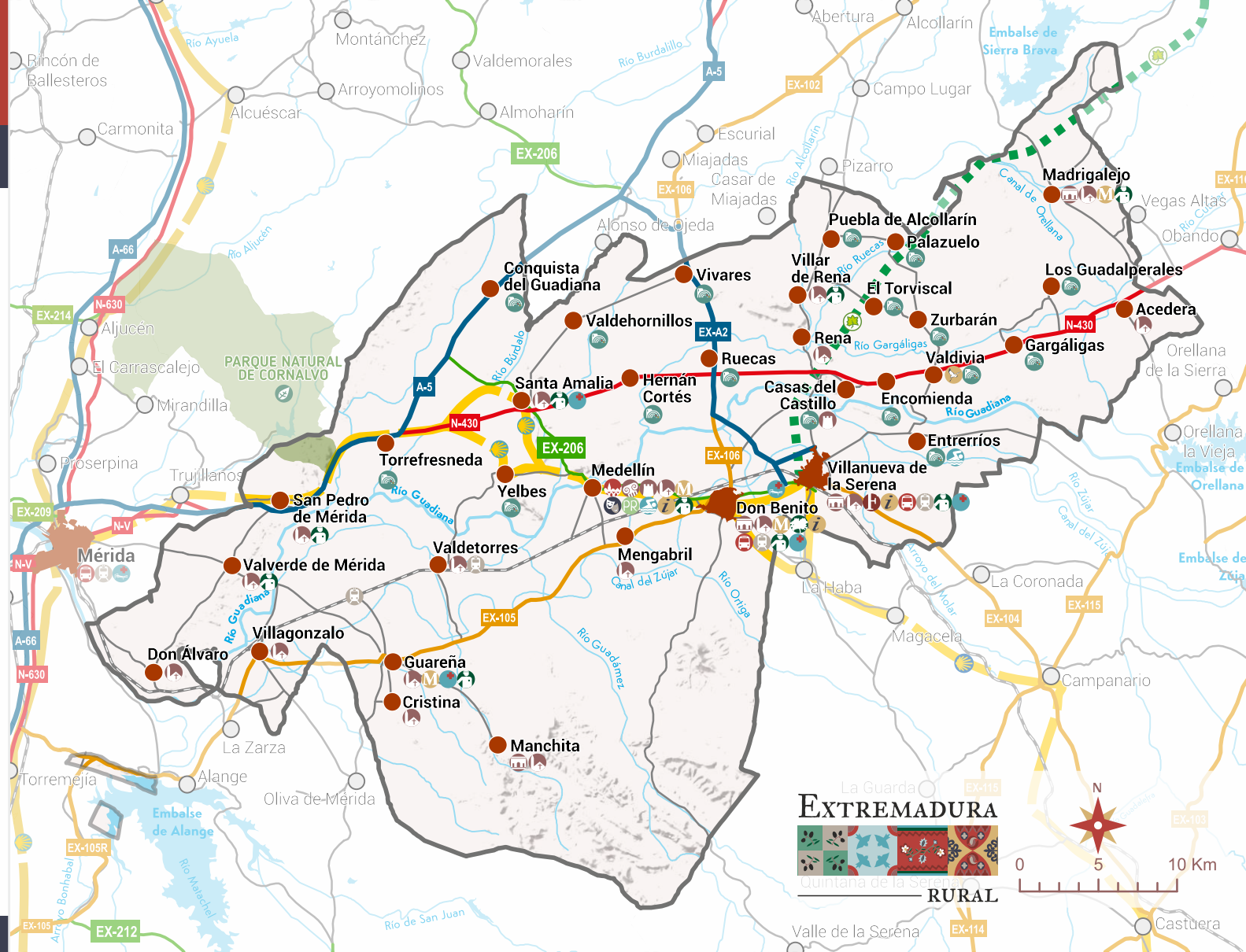
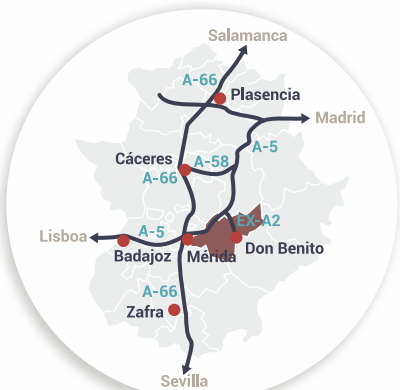
VEGAS ALTAS DEL GUADIANA



VEGAS ALTAS DEL GUADIANA

MAPA TURÍSTICO COMARCAL

- Comarca Vegas Altas del Guadiana
- Conjunto histórico
- Monumento civil
- Zona arqueológica
- Monumento militar
- Monumento religioso
- Obras de ingeniería
- Museo/Centro de interpretación
- Fiesta de Interés Turístico
- Evento cultural
- Área natural protegida
- Árbol singular
- Mirador
- Observación de aves
- Lugar de interés paisajístico
- Parque periurbano
- Espacio natural protegido
- Paseo Rural
- Pueblos de Luz
- Autovía
- Carretera Nacional
- Crta. Autonómica Básica
- Crta. Autonómica Secundaria
- Red Local
- Ferrocarril
- Zona de baño
- Actividades náuticas
- Balneario
- Estación autobús
- Estación ferrocarril
- Oficina de Información
- Sede Grupo de Acción Local
- Guardia civil
- Urgencias sanitarias
- Hospital
- Camino Mozárabe de Santiago
- Vía Verde de las Vegas del Guadiana y las Villuerkas



ADEVAG
Asociación para el Desarrollo de
Vegas Altas del Guadiana
C/ Las Palmeras, 25. 06720 - Valdivia (Badajoz)
Tfno.: 924 832 200
adevag@adevag.com
www.adevag.com

Descubre todo lo que la comarca de
VEGAS ALTAS DEL GUADIANA
puede ofrecerte:
rutas, gastronomía, naturaleza...



EXTREMADURA
RURAL

Es una marca de:



redex.org

@redextremenadesarrollorural
@REEXTREMADURA



EXTREMADURARURAL.ES

JUNTA DE EXTREMADURA

Consejería de Cultura, Turismo, Jóvenes y Deportes

