

TENTUDÍA

Situada al sur de la región extremeña, sus pueblos blancos salpican un paisaje de llanos, dehesas y sierra. El gran macizo de Tentudía, pico más alto de la provincia pacense, nos agasaja con delicadas sorpresas como la flor endémica Centaurea Tentudaica o el Monumento Natural Cuevas de Fuentes de León, conjunto de cinco cuevas considerado una auténtica joya geológica-arqueológica. Territorio de gran belleza natural, con lugares de esparcimiento como “La Pisá del Caballo” y celebraciones de Fiestas de Interés Turístico Regional como el Día del Jamón de Monesterio, Fiesta de la Chanfaina y Romería de San Isidro Labrador de Fuente de Cantos, Capeas de Segura de León, y Santísimo Corpus Christi de Fuentes de León.

DESCUBRIRÁS QUE...



Sus dehesas son el origen de su magnífico jamón ibérico con Denominación de Origen Protegida Dehesa de Extremadura.



NO TE PUEDES PERDER...

CONJUNTO ARTÍSTICO SANTIAGUISTA:

En lo más alto de la provincia de Badajoz, el Monasterio de Tentudía, es una de las mejores muestras del mudéjar español, ofreciendo maravillosas vistas. En Calera de León, se erige el impresionante Conventual Santiaguista. Destaca su claustro e iglesia góticos-renacentista.

PATRIMONIO RELIGIOSO:

Iglesia de Nuestra Señora de los Ángeles de Bienvenida, Iglesia de Nuestra Señora de la Asunción de Segura de León, Iglesia de Nuestra Señora de la Granada de Fuente de Cantos y la Ermita de Nuestra Señora de Flores, con una plaza de toros anexa, en Bodonal de la Sierra.

CASTILLOS:

El castillo de Segura de León, construido por la Orden de Santiago entre los siglos XIII y XVI, se encuentra en perfecto estado de conservación. En Montemolín se levanta, sobre los restos de una importante fortaleza árabe, su castillo que pasó a manos de la Orden de Santiago en el siglo XIII.

PATRIMONIO NATURAL:

Destaca el Monumento Natural de las cuevas de Fuentes de León, el Parque periurbano de la Pisá del Caballo en Cabeza la Vaca y el Árbol singular Alcornoque de los Galaperales de Bodonal de la Sierra.

MUSEOS:


Centro de Visitantes Dehesa y Toro Dinastía Bienvenida, Centro de Interpretación y Museo-Casa de Francisco de Zurbarán en Fuente de Cantos, Centro de Interpretación de los Caminos Xacobeos y museos Micológico y del Jamón de Monesterio y Museo de la Capea en Segura de León.



Te proponemos dar un PASEO RURAL por: “MONASTERIO DE TENTUDÍA”



DESCUBRE LAS COMARCAS DE EXTREMADURA RURAL



TENTUDÍA

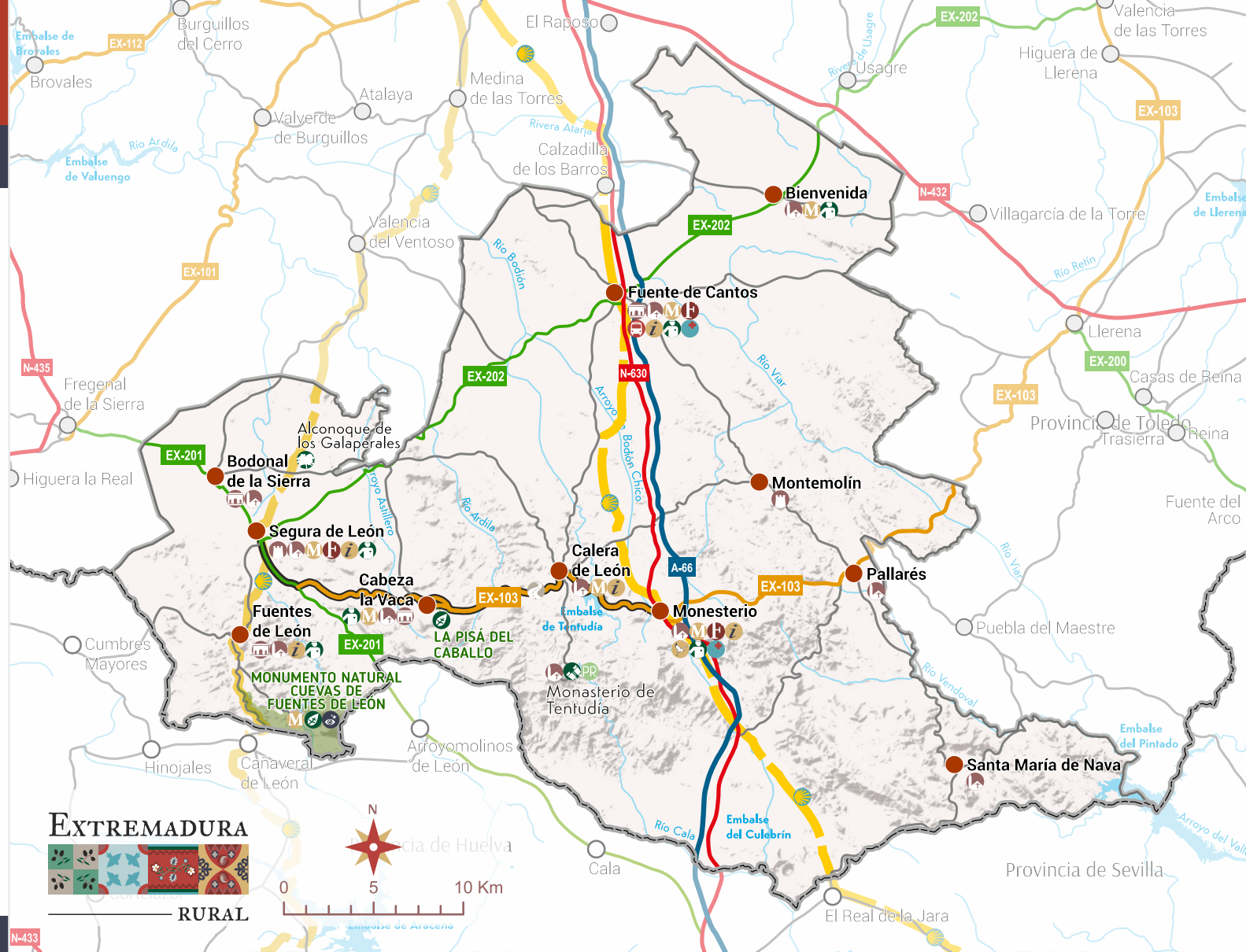
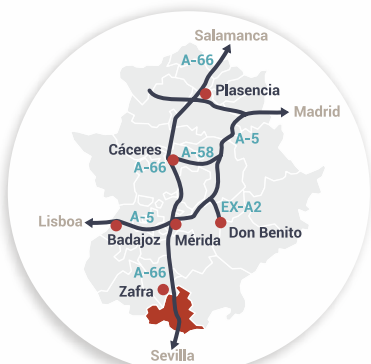


TENTUDÍA

MAPA TURÍSTICO COMARCAL

- Comarca Tentudía
- Monumento civil
- Zona arqueológica
- Monumento militar
- Monumento religioso
- Obras de ingeniería
- Museo/Centro de interpretación
- Fiesta de Interés Turístico
- Evento cultural
- Área natural protegida
- Árbol singular
- Mirador
- Observación de aves
- Lugar de interés paisajístico
- Parque periurbano
- Espacio natural protegido
- Mirador celeste
- Carretera paisajística
- Zona de baño
- Actividades náuticas
- Balneario
- Estación autobús
- Oficina de Información
- Sede Grupo de Acción Local
- Guardia civil
- Urgencias sanitarias
- Hospital
- Camino de Santiago Vía de la Plata
- Camino de Santiago de Huelva

- Autovía
- Carretera Nacional
- Crta. Autonómica Básica
- Crta. Autonómica Secundaria
- Red Local
- Ferrocarril



CEDECO TENTUDÍA
Centro de Desarrollo Comarcal de Tentudía
Avda. de Portugal, 29. 06260 - Monasterio (Badajoz)
Tfno.: 924 517 201
correo@tentudia.com
www.tentudia.com

Descubre todo lo que la comarca de
TENTUDÍA
puede ofrecerte:
rutas, gastronomía, naturaleza...



EXTREMADURA
RURAL

Es una marca de:



redex.org

@redextremenadesarrollorural
@REEXTREMADURA



EXTREMADURARURAL.ES

JUNTA DE EXTREMADURA
Consejería de Cultura, Turismo, Jóvenes y Deportes

